



Route4Me

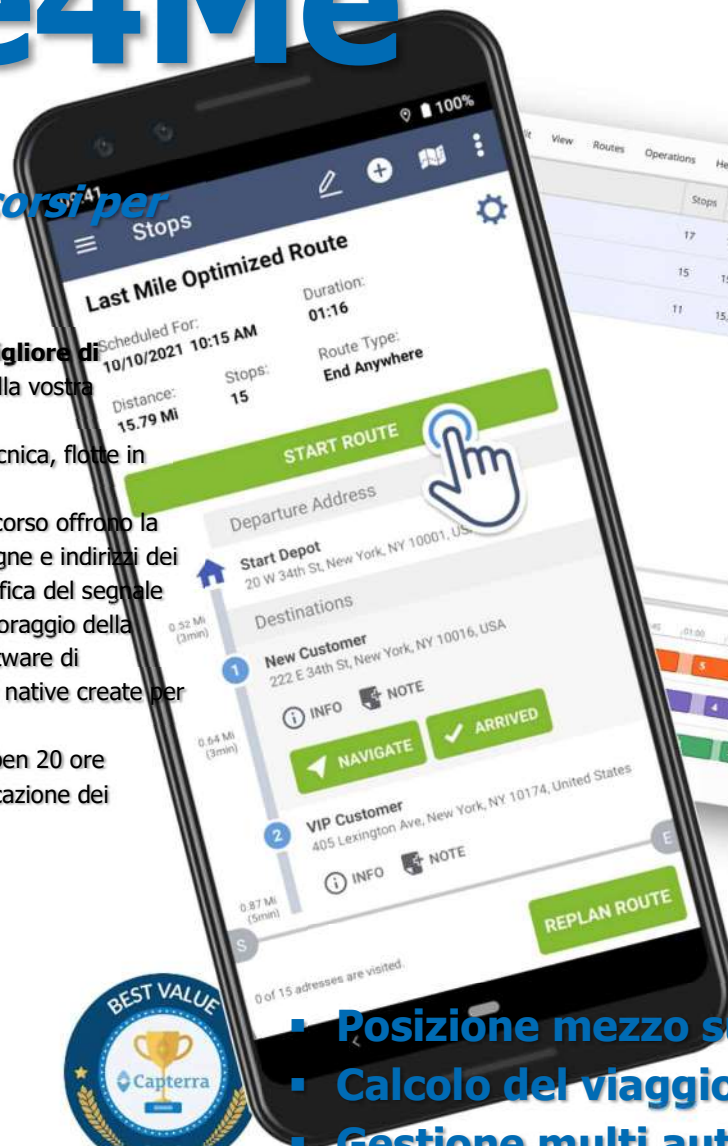
La migliore APP di pianificazione dei percorsi per la tua azienda

In 10 secondi otterrete il **percorso migliore di consegna** della giornata, per ogni autista della vostra azienda, per ogni deposito e ogni regione.

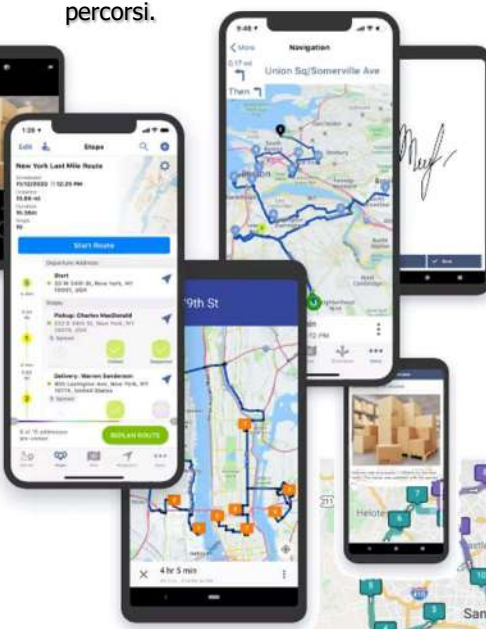
Adatto anche per agenti, assistenza tecnica, flotte in genere, marketing.

Le nostre app di pianificazione del percorso offrono la **sincronizzazione in tempo reale** di consegne e indirizzi dei clienti, note scritte e foto a ogni fermata, verifica del segnale sul display, avanzamento del percorso, monitoraggio della posizione e altro ancora. Questo è l'unico software di pianificazione dei percorsi che ha applicazioni native create per **iPhone e iPad e Google Android**.

Oltre **5000 aziende** hanno riportato ben 20 ore settimanali di risparmio di tempo sulla pianificazione dei percorsi.



- **Posizione mezzo sulla mappa**
- **Calcolo del viaggio migliore**
- **Gestione multi autista**
- **Sincronizzazione telefono**
- **Import indirizzi in EXCEL**
- **Export attività in EXCEL**
- **Raccolta firma e barcode**
- **Agenda visite automatica**



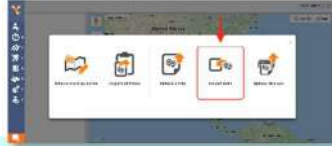
	Pieces	Weight	Cube	Revenue
Total	700	1,400.00	5,500.00	\$5,500.00
Actual	37	1,500.00	7,500.00	7,500.00
Maximum	3			
%	93%	93%	73%	73%



Route4Me

Centrale Operativa

Importazione indirizzi
EXCEL, copia e incolla e API



Ottimizzazione
Indirizzi e mezzi multipli



Monitoraggio
Con il GPS dell'app gli autisti sono visibili sempre



Esportazione
L'attività fatta è esportata in EXCEL o con API



Integrazione

Plugin per l'integrazione di Route4Me con le più famose soluzioni gestionali e di fleet management



Disponibilità di API e SDK per l'integrazione automatica di Route4Me con qualunque applicazione di terze parti

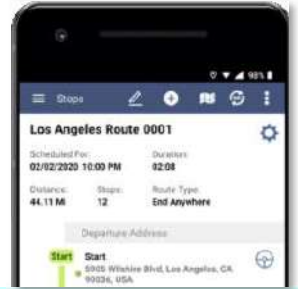


©2021 Eteria. Il logo Eteria è un marchio registrato. Tutti gli altri nomi di società e prodotti sono marchi di fabbrica o registrati di proprietà dei rispettivi proprietari. Eteria si riserva il diritto di apportare modifiche senza preavviso.

App telefono

Elenco delle destinazioni

Ogni destinazione può essere selezionata, posticipata, annullata e la centrale operativa viene sincronizzata in automatico



Raccolta firma del destinatario

Tramite il touchscreen del telefono è possibile raccogliere la firma del cliente e memorizzarla sul server

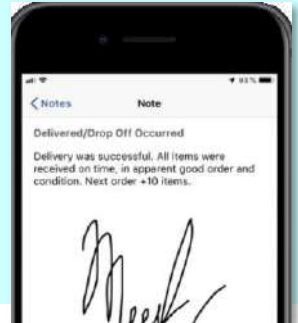


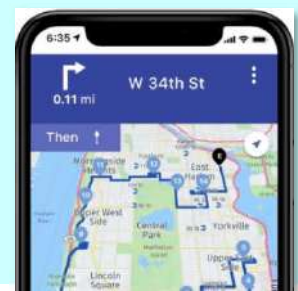
Foto e barcode dei prodotti

L'app consente di leggere barcode dei pacchi o scattare foto da allegare ai dati di consegna



Navigazione satellitare

Il sistema in automatico imposta il navigatore sulla prossima destinazione. Possono essere integrati tutti i tipi di app di navigazione



Elenco dei percorsi

Ogni autista vede solo i percorsi associati ad esso e solo dal giorno in cui sono programmati

